

Unbekannte Straße

32,3 Meilen (ca. 1 Stunde, 11 Minuten)

1. Richtung West	59 ft
2. Rechts Richtung Coble Dene abbiegen	144 ft
3. Im Kreisverkehr zweite Ausfahrt (Coble Dene) nehmen Den Kreisverkehr passieren	0,3 Meilen
4. Bei Coble Dene Roundabout die zweite Ausfahrt A187/Howdon Rd nehmen Weiter auf A187 2 Kreisverkehre passieren	0,9 Meilen
5. Im Kreisverkehr vierte Ausfahrt nehmen, um auf A187 zu bleiben	0,1 Meilen
6. Dem Streckenverlauf folgen bis A19	184 ft
7. Nach rechts abbiegen, um auf A19 zu bleiben Teilweise gebührenpflichtige Straße	1,5 Meilen
8. Links halten bei A185 (Schilder nach Jarrow/Hebburn/A185)	443 ft
9. Im Kreisverkehr Erste Ausfahrt (A185/Howard St) nehmen Weiter auf A185 4 Kreisverkehre passieren	3,8 Meilen
10. Bei Shields Rd die dritte Ausfahrt A184/Abbotsford Rd nehmen Weiter auf A184 Den Kreisverkehr passieren	2,3 Meilen
11. Im Kreisverkehr zweite Ausfahrt (B601/Bensham Rd) nehmen Weiter auf B601 Den Kreisverkehr passieren	1,5 Meilen
12. Im Kreisverkehr zweite Ausfahrt (B601/Lobley Hill Rd) nehmen Weiter auf Lobley Hill Rd Den Kreisverkehr passieren	0,7 Meilen
13. Links halten bei A692/Lobley Hill Rd Weiter auf A692	4,1 Meilen
14. Rechts halten bei B6310/Front St Weiter auf B6310	4,7 Meilen
15. Rechts halten, um auf B6310 zu bleiben	2,0 Meilen
16. Dem Streckenverlauf folgen bis A691/Burnmill Bank	112 ft
17. Rechts halten bei B6278/Burnmill Bank Weiter auf B6278	2,9 Meilen
18. Bei A68/Carterway Heads rechts abbiegen	85 ft
19. 1. links auf B6278 nehmen	1,1 Meilen
20. Nach links abbiegen, um auf B6278 zu bleiben Das Ziel befindet sich links	6,0 Meilen



B6278

37,5 Meilen (ca. 59 Minuten)

1. Süd auf B6278 Richtung B6278/Crawleyside Bank	2,6 Meilen
2. Bei A689/Front St rechts abbiegen Weiter auf A689	8,2 Meilen

- | | |
|--|-------------|
| 3. Bei A689/Briar Hill rechts abbiegen
Weiter auf A689 | 1,5 Meilen |
| 4. Nach links abbiegen, um auf A689 zu bleiben | 10,2 Meilen |
| 5. Bei A686/Station Rd links abbiegen
Weiter auf A686 | 6,1 Meilen |
| 6. Nach links abbiegen, um auf A686 zu bleiben | 8,8 Meilen |
| 7. Nach links abbiegen, um auf A686 zu bleiben | 272 ft |



A686

15,7 Meilen (ca. 22 Minuten)

- | | |
|---|------------|
| 1. Südwest auf A686 Richtung B6412 | 4,2 Meilen |
| 2. Bei Kemplay Bank Roundabout die dritte Ausfahrt A66 Richtung M6/Keswick nehmen
Den Kreisverkehr passieren | 1,8 Meilen |
| 3. Im Kreisverkehr zweite Ausfahrt (A592) nehmen
Das Ziel befindet sich links | 9,8 Meilen |



A592

7,6 Meilen (ca. 10 Minuten)

- | | |
|--|------------|
| 1. Richtung Südwest auf A592 | 7,6 Meilen |
|--|------------|



A592/Kirkstone Pass

1,9 Meilen (ca. 3 Minuten)

- | | |
|---|------------|
| 1. Süd auf A592/Kirkstone Pass Richtung Kirkstone Pass | 0,1 Meilen |
| 2. Rechts halten bei Kirkstone Pass
Das Ziel befindet sich links | 1,7 Meilen |



Kirkstone Pass

8,8 Meilen (ca. 15 Minuten)

- | | |
|--|------------|
| 1. Richtung Südwest auf Kirkstone Pass | 0,3 Meilen |
| 2. Dem Streckenverlauf folgen bis Kirkstone Rd | 0,8 Meilen |
| 3. Bei Smithy Brow rechts abbiegen | 299 ft |
| 4. Rechts halten bei A591/Rydal Rd
Weiter auf A591
Den Kreisverkehr passieren
Das Ziel befindet sich rechts | 7,7 Meilen |



A591

2,2 Meilen (ca. 3 Minuten)

- | | |
|---|------------|
| 1. Richtung Nord auf A591 | 2,1 Meilen |
| 2. Rechts abbiegen
Das Ziel befindet sich links | 230 ft |



Unbekannte Straße

6,1 Meilen (ca. 10 Minuten)

- | | |
|---|------------|
| 1. West Richtung A591 | 230 ft |
| 2. Bei A591 rechts abbiegen | 5,3 Meilen |
| 3. Bei Ambleside Rd links abbiegen | 0,6 Meilen |
| 4. Bei Eskin St rechts abbiegen | 0,1 Meilen |
| 5. 2. links auf Church St nehmen | 226 ft |
| 6. 2. rechts auf Leonard St nehmen | 390 ft |
| 7. Dem Streckenverlauf folgen bis Shorley Ln | 13 ft |



Shorley Ln

Kartendaten ©2009 Tele Atlas



Unbekannte Straße

32,3 Meilen (ca. 1 Stunde, 11 Minuten)

- | | |
|---|------------|
| 1. Richtung West | 59 ft |
| 2. Rechts Richtung Coble Dene abbiegen | 144 ft |
| 3. Im Kreisverkehr zweite Ausfahrt (Coble Dene) nehmen
Den Kreisverkehr passieren | 0,3 Meilen |
| 4. Bei Coble Dene Roundabout die zweite Ausfahrt A187/Howdon Rd nehmen
Weiter auf A187
2 Kreisverkehre passieren | 0,9 Meilen |
| 5. Im Kreisverkehr vierte Ausfahrt nehmen, um auf A187 zu bleiben | 0,1 Meilen |
| 6. Dem Streckenverlauf folgen bis A19 | 184 ft |
| 7. Nach rechts abbiegen, um auf A19 zu bleiben
Teilweise gebührenpflichtige Straße | 1,5 Meilen |
| 8. Links halten bei A185 (Schilder nach Jarrow/Hebburn/A185) | 443 ft |
| 9. Im Kreisverkehr Erste Ausfahrt (A185/Howard St) nehmen
Weiter auf A185
4 Kreisverkehre passieren | 3,8 Meilen |
| 10. Bei Shields Rd die dritte Ausfahrt A184/Abbotsford Rd nehmen
Weiter auf A184
Den Kreisverkehr passieren | 2,3 Meilen |
| 11. Im Kreisverkehr zweite Ausfahrt (B601/Bensham Rd) nehmen
Weiter auf B601
Den Kreisverkehr passieren | 1,5 Meilen |

12. Im Kreisverkehr zweite Ausfahrt (B601/Lobley Hill Rd) nehmen Weiter auf Lobley Hill Rd Den Kreisverkehr passieren	0,7 Meilen
13. Links halten bei A692/Lobley Hill Rd Weiter auf A692	4,1 Meilen
14. Rechts halten bei B6310/Front St Weiter auf B6310	4,7 Meilen
15. Rechts halten, um auf B6310 zu bleiben	2,0 Meilen
16. Dem Streckenverlauf folgen bis A691/Burnmill Bank	112 ft
17. Rechts halten bei B6278/Burnmill Bank Weiter auf B6278	2,9 Meilen
18. Bei A68/Carterway Heads rechts abbiegen	85 ft
19. 1. links auf B6278 nehmen	1,1 Meilen
20. Nach links abbiegen, um auf B6278 zu bleiben Das Ziel befindet sich links	6,0 Meilen



B6278

37,5 Meilen (ca. 59 Minuten)

1. Süd auf B6278 Richtung B6278/Crawleyside Bank	2,6 Meilen
2. Bei A689/Front St rechts abbiegen Weiter auf A689	8,2 Meilen
3. Bei A689/Briar Hill rechts abbiegen Weiter auf A689	1,5 Meilen
4. Nach links abbiegen, um auf A689 zu bleiben	10,2 Meilen
5. Bei A686/Station Rd links abbiegen Weiter auf A686	6,1 Meilen
6. Nach links abbiegen, um auf A686 zu bleiben	8,8 Meilen
7. Nach links abbiegen, um auf A686 zu bleiben	272 ft



A686

15,7 Meilen (ca. 22 Minuten)

1. Südwest auf A686 Richtung B6412	4,2 Meilen
2. Bei Kemplay Bank Roundabout die dritte Ausfahrt A66 Richtung M6/Keswick nehmen Den Kreisverkehr passieren	1,8 Meilen
3. Im Kreisverkehr zweite Ausfahrt (A592) nehmen Das Ziel befindet sich links	9,8 Meilen



A592

7,6 Meilen (ca. 10 Minuten)

1. Richtung **Südwest** auf **A592**

7,6 Meilen



A592/Kirkstone Pass

1,9 Meilen (ca. 3 Minuten)

1. **Süd** auf **A592/Kirkstone Pass** Richtung **Kirkstone Pass**

0,1 Meilen

2. **Rechts** halten bei **Kirkstone Pass**

1,7 Meilen

Das Ziel befindet sich links



Kirkstone Pass

8,8 Meilen (ca. 15 Minuten)

1. Richtung **Südwest** auf **Kirkstone Pass**

0,3 Meilen

2. Dem Streckenverlauf folgen bis **Kirkstone Rd**

0,8 Meilen

3. Bei **Smithy Brow rechts** abbiegen

299 ft

4. **Rechts** halten bei **A591/Rydal Rd**

7,7 Meilen

Weiter auf A591

Den Kreisverkehr passieren

Das Ziel befindet sich rechts



A591

2,2 Meilen (ca. 3 Minuten)

1. Richtung **Nord** auf **A591**

2,1 Meilen

2. **Rechts** abbiegen

230 ft

Das Ziel befindet sich links



Unbekannte Straße

6,1 Meilen (ca. 10 Minuten)

1. **West** Richtung **A591**

230 ft

2. Bei **A591 rechts** abbiegen

5,3 Meilen

3. Bei **Ambleside Rd links** abbiegen

0,6 Meilen

4. Bei **Eskin St rechts** abbiegen

0,1 Meilen

5. 2. **links** auf **Church St** nehmen

226 ft

6. 2. **rechts** auf **Leonard St** nehmen

390 ft

7. Dem Streckenverlauf folgen bis **Shorley Ln**

13 ft



Shorley Ln

Kartendaten ©2009 Tele Atlas



Shorley Ln

22,5 Meilen (ca. 46 Minuten)

1. Südost auf Shorley Ln Richtung Blencathra St	13 ft
2. 1. links auf Blencathra St nehmen	374 ft
3. Bei Greta St rechts abbiegen	194 ft
4. Dem Streckenverlauf folgen bis Eskin St	0,2 Meilen
5. Bei Ambleside Rd links abbiegen	0,6 Meilen
6. Bei A591/Castlerigg Brow rechts abbiegen Weiter auf A591	10,9 Meilen
7. Bei B5287/Swan Ln rechts abbiegen Weiter auf B5287	0,5 Meilen
8. Dem Streckenverlauf folgen bis Broadgate	0,1 Meilen
9. Rechts abbiegen	0,1 Meilen
10. 1. links nehmen	0,6 Meilen
11. Links halten Richtung Red Bank	0,4 Meilen
12. Geradeaus auf Red Bank	1,1 Meilen
13. Links Richtung B5343 abbiegen	0,2 Meilen
14. Bei B5343 rechts abbiegen	30 ft
15. 1. links nehmen	1,3 Meilen
16. Rechts abbiegen	1,9 Meilen
17. Links halten bei Side Gates	4,3 Meilen



Unbekannte Straße

7,4 Meilen (ca. 20 Minuten)

1. Richtung Südwest	1,3 Meilen
2. Links abbiegen	3,7 Meilen
3. Rechts halten	1,5 Meilen
4. Rechts abbiegen Das Ziel befindet sich rechts	0,8 Meilen



Unbekannte Straße

7,1 Meilen (ca. 13 Minuten)

1. Richtung Nord	0,4 Meilen
2. Links Richtung Austhwaite Brow abbiegen	3,4 Meilen
3. Bei Austhwaite Brow links abbiegen	1,4 Meilen
4. Rechts abbiegen Das Ziel befindet sich links	1,8 Meilen



Unbekannte Straße

1,2 Meilen (ca. 3 Minuten)

- | | |
|---|------------|
| 1. Richtung Nordost
Das Ziel befindet sich rechts | 1,2 Meilen |
|---|------------|



Unbekannte Straße

26,3 Meilen (ca. 56 Minuten)

- | | |
|---|------------|
| 1. Richtung Südost | 3,5 Meilen |
| 2. Links abbiegen | 167 ft |
| 3. Links abbiegen | 4,9 Meilen |
| 4. Links halten | 1,0 Meilen |
| 5. Rechts Richtung A593 abbiegen | 0,4 Meilen |
| 6. Bei A593 links abbiegen | 0,9 Meilen |
| 7. Nach links abbiegen, um auf A593 zu bleiben | 2,2 Meilen |
| 8. Bei A593/Rothay Rd links abbiegen
Weiter auf Rothay Rd | 0,3 Meilen |
| 9. Bei A591/Compston Rd links abbiegen
Weiter auf A591 | 0,3 Meilen |
| 10. Bei Smithy Brow rechts abbiegen | 299 ft |
| 11. Bei Kirkstone Rd links abbiegen | 0,8 Meilen |
| 12. Dem Streckenverlauf folgen bis Kirkstone Pass | 4,2 Meilen |
| 13. Dem Streckenverlauf folgen bis A592 | 6,4 Meilen |
| 14. Bei A5091/Park Brow links abbiegen
Weiter auf A5091 | 1,3 Meilen |
| 15. Links abbiegen
Das Ziel befindet sich rechts | 144 ft |



Unbekannte Straße

12,3 Meilen (ca. 19 Minuten)

- | | |
|--|------------|
| 1. Nordost Richtung A5091 | 144 ft |
| 2. Bei A5091 links abbiegen | 1,3 Meilen |
| 3. Nach links abbiegen, um auf A5091 zu bleiben | 2,6 Meilen |
| 4. Bei A66 links abbiegen | 7,0 Meilen |
| 5. Die Auffahrt nach A591/Penrith Rd nehmen | 0,2 Meilen |
| 6. Links halten bei A591/Penrith Rd
Weiter auf Penrith Rd | 1,1 Meilen |
| 7. Bei Greta St links abbiegen | 289 ft |
| 8. 1. rechts auf Blencathra St nehmen | 374 ft |
| 9. Bei Shorley Ln rechts abbiegen | 13 ft |



Shorley Ln

Kartendaten ©2009 Tele Atlas



Shorley Ln

22,5 Meilen (ca. 46 Minuten)

<u>1.</u> Südost auf Shorley Ln Richtung Blencathra St	13 ft
<u>2.</u> 1. links auf Blencathra St nehmen	374 ft
<u>3.</u> Bei Greta St rechts abbiegen	194 ft
<u>4.</u> Dem Streckenverlauf folgen bis Eskin St	0,2 Meilen
<u>5.</u> Bei Ambleside Rd links abbiegen	0,6 Meilen
<u>6.</u> Bei A591/Castlerigg Brow rechts abbiegen Weiter auf A591	10,9 Meilen
<u>7.</u> Bei B5287/Swan Ln rechts abbiegen Weiter auf B5287	0,5 Meilen
<u>8.</u> Dem Streckenverlauf folgen bis Broadgate	0,1 Meilen
<u>9.</u> Rechts abbiegen	0,1 Meilen
<u>10.</u> 1. links nehmen	0,6 Meilen
<u>11.</u> Links halten Richtung Red Bank	0,4 Meilen
<u>12.</u> Geradeaus auf Red Bank	1,1 Meilen
<u>13.</u> Links Richtung B5343 abbiegen	0,2 Meilen
<u>14.</u> Bei B5343 rechts abbiegen	30 ft
<u>15.</u> 1. links nehmen	1,3 Meilen
<u>16.</u> Rechts abbiegen	1,9 Meilen
<u>17.</u> Links halten bei Side Gates	4,3 Meilen



Unbekannte Straße

7,4 Meilen (ca. 20 Minuten)

<u>1.</u> Richtung Südwest	1,3 Meilen
<u>2.</u> Links abbiegen	3,7 Meilen
<u>3.</u> Rechts halten	1,5 Meilen
<u>4.</u> Rechts abbiegen Das Ziel befindet sich rechts	0,8 Meilen




Unbekannte Straße


7,1 Meilen (ca. 13 Minuten)

<u>1.</u> Richtung Nord	0,4 Meilen
--------------------------------	------------

2. Links Richtung Austhwaite Brow abbiegen	3,4 Meilen
3. Bei Austhwaite Brow links abbiegen	1,4 Meilen
4. Rechts abbiegen Das Ziel befindet sich links	1,8 Meilen

 Unbekannte Straße	
	1,2 Meilen (ca. 3 Minuten)
1. Richtung Nordost Das Ziel befindet sich rechts	1,2 Meilen

 Unbekannte Straße	
	26,3 Meilen (ca. 56 Minuten)
1. Richtung Südost	3,5 Meilen
2. Links abbiegen	167 ft
3. Links abbiegen	4,9 Meilen
4. Links halten	1,0 Meilen
5. Rechts Richtung A593 abbiegen	0,4 Meilen
6. Bei A593 links abbiegen	0,9 Meilen
7. Nach links abbiegen, um auf A593 zu bleiben	2,2 Meilen
8. Bei A593/Rothay Rd links abbiegen Weiter auf Rothay Rd	0,3 Meilen
9. Bei A591/Compston Rd links abbiegen Weiter auf A591	0,3 Meilen
10. Bei Smithy Brow rechts abbiegen	299 ft
11. Bei Kirkstone Rd links abbiegen	0,8 Meilen
12. Dem Streckenverlauf folgen bis Kirkstone Pass	4,2 Meilen
13. Dem Streckenverlauf folgen bis A592	6,4 Meilen
14. Bei A5091/Park Brow links abbiegen Weiter auf A5091	1,3 Meilen
15. Links abbiegen Das Ziel befindet sich rechts	144 ft

 Unbekannte Straße	
	12,3 Meilen (ca. 19 Minuten)
1. Nordost Richtung A5091	144 ft
2. Bei A5091 links abbiegen	1,3 Meilen
3. Nach links abbiegen, um auf A5091 zu bleiben	2,6 Meilen
4. Bei A66 links abbiegen	7,0 Meilen

5. Die Auffahrt nach A591/Penrith Rd nehmen	0,2 Meilen
6. Links halten bei A591/Penrith Rd Weiter auf Penrith Rd	1,1 Meilen
7. Bei Greta St links abbiegen	289 ft
8. 1. rechts auf Blencathra St nehmen	374 ft
9. Bei Shorley Ln rechts abbiegen	13 ft



Shorley Ln

Kartendaten ©2009 Tele Atlas



Shorley Ln

48,8 Meilen (ca. 1 Stunde, 16 Minuten)

1. Südost auf Shorley Ln Richtung Blencathra St	13 ft
2. 1. links auf Blencathra St nehmen	374 ft
3. Bei Greta St links abbiegen	289 ft
4. Bei A5271/Penrith Rd rechts abbiegen Weiter auf Penrith Rd	1,1 Meilen
5. Die Auffahrt auf A66 nehmen 2 Kreisverkehre passieren	15,8 Meilen
6. Bei Kemplay Bank Roundabout die zweite Ausfahrt A686/Carleton Ave Richtung Alston nehmen Weiter auf A686	4,4 Meilen
7. Bei A686/Eden Straits rechts abbiegen Weiter auf A686	8,8 Meilen
8. Nach rechts abbiegen, um auf A686 zu bleiben	6,1 Meilen
9. Bei A689/Front St rechts abbiegen	0,2 Meilen
10. Dem Streckenverlauf folgen bis B6277 Das Ziel befindet sich links	12,2 Meilen



B6277

34,3 Meilen (ca. 52 Minuten)

1. Richtung Südost auf B6277	9,2 Meilen
2. Bei B6277/Hude rechts abbiegen Weiter auf B6277	0,2 Meilen
3. 2. rechts auf B6277/Bridge St nehmen Weiter auf B6277	0,7 Meilen
4. Links halten, um auf B6277 zu bleiben	5,6 Meilen
5. Rechts halten Richtung A67	4,1 Meilen
6. Bei A67 rechts abbiegen	0,1 Meilen

7. Die Auffahrt auf A66 nehmen	8,2 Meilen
8. Links Richtung Green Ln abbiegen (Schilder nach Sth Stainmore/Barras/Kaber)	1,1 Meilen
9. Bei Green Ln links abbiegen	0,7 Meilen
10. Links Richtung Long Causeway abbiegen	1,2 Meilen
11. Geradeaus auf Long Causeway Das Ziel befindet sich links	3,3 Meilen



Unbekannte Straße

3,8 Meilen (ca. 8 Minuten)

1. Richtung West	387 ft
2. 1. links Richtung Stonesdale Ln nehmen	3,2 Meilen
3. Geradeaus auf Stonesdale Ln	0,4 Meilen
4. Nach rechts abbiegen, um auf Stonesdale Ln zu bleiben	0,1 Meilen
5. Bei B6270 rechts abbiegen Das Ziel befindet sich rechts	322 ft



B6270

23,0 Meilen (ca. 42 Minuten)

1. Ost auf B6270 Richtung Stonesdale Ln	2,5 Meilen
2. Bei B6270/Cloggerby Rigg rechts abbiegen Weiter auf B6270	1,3 Meilen
3. Bei B6270/Guning Ln links abbiegen Weiter auf B6270	0,9 Meilen
4. Rechts Richtung Cross Top abbiegen	1,1 Meilen
5. Geradeaus auf Cross Top	3,1 Meilen
6. Rechts halten Richtung Moor Rd	0,3 Meilen
7. Links halten bei Moor Rd	0,1 Meilen
8. Bei Leyburn Rd links abbiegen	0,2 Meilen
9. Bei Low Gate rechts abbiegen	0,8 Meilen
10. Bei A684 links abbiegen	3,3 Meilen
11. Nach rechts abbiegen, um auf A684 zu bleiben	394 ft
12. Rechts halten bei Garths Ln	0,3 Meilen
13. Bei Tomgill Bank rechts abbiegen	0,8 Meilen
14. Links halten Richtung Holme Ln	0,2 Meilen
15. Rechts Richtung Holme Ln abbiegen	0,1 Meilen
16. Bei Holme Ln rechts abbiegen	0,2 Meilen
17. Bei B6160 rechts abbiegen	7,7 Meilen

18. Links halten

125 ft

Das Ziel befindet sich rechts



Unbekannte Straße

13,1 Meilen (ca. 21 Minuten)

- | | |
|--|------------|
| 1. Richtung Nordwest | 23 ft |
| 2. 1. links auf B6160 nehmen | 3,5 Meilen |
| 3. Nach rechts abbiegen, um auf B6160 zu bleiben | 6,0 Meilen |
| 4. Dem Streckenverlauf folgen bis B6265 | 3,6 Meilen |



B6265

24,5 Meilen (ca. 42 Minuten)

- | | |
|---|------------|
| 1. Süd auf B6265 Richtung Raikes Ln | 3,9 Meilen |
| 2. Im Kreisverkehr vierte Ausfahrt (A65) nehmen | 0,8 Meilen |
| 3. Im Kreisverkehr zweite Ausfahrt (A629) nehmen
3 Kreisverkehre passieren | 9,2 Meilen |
| 4. Im Kreisverkehr Erste Ausfahrt (A650/Hard Ings Rd) nehmen | 0,4 Meilen |
| 5. Im Kreisverkehr vierte Ausfahrt (A6035/Bradford Rd) nehmen
Weiter auf A6035 | 0,8 Meilen |
| 6. Bei A6035/Worth Way links abbiegen | 0,4 Meilen |
| 7. Bei A629/South St links abbiegen
Weiter auf A629 | 2,1 Meilen |
| 8. Bei A6033/Haworth Rd rechts abbiegen
Weiter auf A6033 | 2,7 Meilen |
| 9. Bei A6033/Hebden Bridge Rd rechts abbiegen
Weiter auf A6033 | 4,1 Meilen |



A6033/Keighley Rd

17,2 Meilen (ca. 35 Minuten)

- | | |
|--|------------|
| 1. Südost auf A6033/Keighley Rd Richtung Old Ln
Weiter auf A6033 | 2,0 Meilen |
| 2. Links halten bei A646/Burnley Rd | 1,3 Meilen |
| 3. Bei B6138/New Rd rechts abbiegen
Weiter auf B6138 | 0,1 Meilen |
| 4. Links halten bei Scout Rd | 1,0 Meilen |
| 5. Scout Rd verläuft leicht nach links und wird zu Sowerby Ln | 1,0 Meilen |
| 6. Rechts halten, um auf Sowerby Ln zu bleiben | 0,2 Meilen |
| 7. Dem Streckenverlauf folgen bis Pinfold Ln | 0,5 Meilen |
| 8. Bei Stocks Ln rechts abbiegen | 259 ft |

9. 1. links auf St Peter's Ave nehmen	105 ft
10. 1. rechts auf Dean Ln nehmen	0,4 Meilen
11. 2. links auf Butterworth Ln nehmen	0,3 Meilen
12. Bei A58/Rochdale Rd rechts abbiegen Weiter auf A58	1,6 Meilen
13. Links halten bei A672/Oldham Rd Weiter auf A672	8,2 Meilen
14. Bei A640/Huddersfield Rd links abbiegen	59 ft
15. Rechts halten bei A6052/Delph Rd	0,4 Meilen



A6052/Delph Rd

15,3 Meilen (ca. 28 Minuten)

1. Süd auf A6052/Delph Rd Richtung Slackcote Ln Weiter auf A6052	1,7 Meilen
2. Bei A6052/High St rechts abbiegen Weiter auf A6052	0,4 Meilen
3. Bei A62/Huddersfield Rd rechts abbiegen	102 ft
4. Bei A6052/Delph New Rd links abbiegen	0,8 Meilen
5. Bei A6052/Wall Hill Rd links abbiegen Weiter auf A6052	0,5 Meilen
6. Im Kreisverkehr zweite Ausfahrt (A670/High St) nehmen Weiter auf A670	0,9 Meilen
7. Links halten bei A6051/Chapel Rd	0,3 Meilen
8. Bei A669/Chew Valley Rd links abbiegen	0,7 Meilen
9. Im Kreisverkehr Erste Ausfahrt (A635/Holmfirth Rd) nehmen Weiter auf A635	8,1 Meilen
10. Scharf rechts bei Greengate Rd	0,7 Meilen
11. Dem Streckenverlauf folgen bis Digley Royd Ln	0,3 Meilen
12. Bei Fieldhead Ln rechts abbiegen	0,8 Meilen
13. 1. links auf A6024/Woodhead Rd nehmen Das Ziel befindet sich rechts	282 ft



A6024/Woodhead Rd

6,3 Meilen (ca. 10 Minuten)

1. Südwest auf A6024/Woodhead Rd Richtung Fieldhead Ln	0,7 Meilen
2. Nach rechts abbiegen, um auf A6024/Woodhead Rd zu bleiben	0,2 Meilen
3. Nach rechts abbiegen, um auf A6024/Woodhead Rd zu bleiben	85 ft
4. 1. rechts nehmen, um auf A6024/Woodhead Rd zu bleiben Weiter auf A6024	3,9 Meilen

- | | |
|---|------------|
| 5. Dem Streckenverlauf folgen bis A628 | 0,6 Meilen |
| 6. Links halten bei B6105 (Schilder nach Glossop/B6105) | 0,8 Meilen |



B6105

13,8 Meilen (ca. 20 Minuten)

- | | |
|---|------------|
| 1. Richtung Südwest auf B6105 | 4,5 Meilen |
| 2. Bei A57/High St E links abbiegen
Weiter auf A57
Den Kreisverkehr passieren
Das Ziel befindet sich rechts | 9,3 Meilen |



A57/Snake Rd

5,2 Meilen (ca. 7 Minuten)

- | | |
|--|------------|
| 1. Richtung Südost auf A57/Snake Rd
Weiter auf A57 | 4,4 Meilen |
| 2. Bei A6013 rechts abbiegen
Das Ziel befindet sich rechts | 0,8 Meilen |



A6013

1,9 Meilen (ca. 3 Minuten)

- | | |
|---|------------|
| 1. Süd auf A6013 Richtung Bemrose Gate | 1,9 Meilen |
|---|------------|



A6013/Sickleholme

Kartendaten ©2009 Tele Atlas




Shorley Ln

48,8 Meilen (ca. 1 Stunde, 16 Minuten)

- | | |
|--|-------------|
| 1. Südost auf Shorley Ln Richtung Blencathra St | 13 ft |
| 2. 1. links auf Blencathra St nehmen | 374 ft |
| 3. Bei Greta St links abbiegen | 289 ft |
| 4. Bei A5271/Penrith Rd rechts abbiegen
Weiter auf Penrith Rd | 1,1 Meilen |
| 5. Die Auffahrt auf A66 nehmen
2 Kreisverkehre passieren | 15,8 Meilen |
| 6. Bei Kemplay Bank Roundabout die zweite Ausfahrt A686/Carleton Ave Richtung Alston nehmen
Weiter auf A686 | 4,4 Meilen |
| 7. Bei A686/Eden Straits rechts abbiegen
Weiter auf A686 | 8,8 Meilen |
| 8. Nach rechts abbiegen, um auf A686 zu bleiben | 6,1 Meilen |

9. Bei A689/Front St rechts abbiegen	0,2 Meilen
10. Dem Streckenverlauf folgen bis B6277 Das Ziel befindet sich links	12,2 Meilen

 B6277	
	34,3 Meilen (ca. 52 Minuten)
1. Richtung Südost auf B6277	9,2 Meilen
2. Bei B6277/Hude rechts abbiegen Weiter auf B6277	0,2 Meilen
3. 2. rechts auf B6277/Bridge St nehmen Weiter auf B6277	0,7 Meilen
4. Links halten, um auf B6277 zu bleiben	5,6 Meilen
5. Rechts halten Richtung A67	4,1 Meilen
6. Bei A67 rechts abbiegen	0,1 Meilen
7. Die Auffahrt auf A66 nehmen	8,2 Meilen
8. Links Richtung Green Ln abbiegen (Schilder nach Sth Stainmore/Barras/Kaber)	1,1 Meilen
9. Bei Green Ln links abbiegen	0,7 Meilen
10. Links Richtung Long Causeway abbiegen	1,2 Meilen
11. Geradeaus auf Long Causeway Das Ziel befindet sich links	3,3 Meilen

 Unbekannte Straße	
	3,8 Meilen (ca. 8 Minuten)
1. Richtung West	387 ft
2. 1. links Richtung Stonesdale Ln nehmen	3,2 Meilen
3. Geradeaus auf Stonesdale Ln	0,4 Meilen
4. Nach rechts abbiegen, um auf Stonesdale Ln zu bleiben	0,1 Meilen
5. Bei B6270 rechts abbiegen Das Ziel befindet sich rechts	322 ft

 B6270	
	23,0 Meilen (ca. 42 Minuten)
1. Ost auf B6270 Richtung Stonesdale Ln	2,5 Meilen
2. Bei B6270/Cloggerby Rigg rechts abbiegen Weiter auf B6270	1,3 Meilen
3. Bei B6270/Guning Ln links abbiegen Weiter auf B6270	0,9 Meilen
4. Rechts Richtung Cross Top abbiegen	1,1 Meilen

5. Geradeaus auf Cross Top	3,1 Meilen
6. Rechts halten Richtung Moor Rd	0,3 Meilen
7. Links halten bei Moor Rd	0,1 Meilen
8. Bei Leyburn Rd links abbiegen	0,2 Meilen
9. Bei Low Gate rechts abbiegen	0,8 Meilen
10. Bei A684 links abbiegen	3,3 Meilen
11. Nach rechts abbiegen, um auf A684 zu bleiben	394 ft
12. Rechts halten bei Garths Ln	0,3 Meilen
13. Bei Tomgill Bank rechts abbiegen	0,8 Meilen
14. Links halten Richtung Holme Ln	0,2 Meilen
15. Rechts Richtung Holme Ln abbiegen	0,1 Meilen
16. Bei Holme Ln rechts abbiegen	0,2 Meilen
17. Bei B6160 rechts abbiegen	7,7 Meilen
18. Links halten Das Ziel befindet sich rechts	125 ft



Unbekannte Straße

13,1 Meilen (ca. 21 Minuten)

1. Richtung Nordwest	23 ft
2. 1. links auf B6160 nehmen	3,5 Meilen
3. Nach rechts abbiegen, um auf B6160 zu bleiben	6,0 Meilen
4. Dem Streckenverlauf folgen bis B6265	3,6 Meilen



B6265

24,5 Meilen (ca. 42 Minuten)

1. Süd auf B6265 Richtung Raikes Ln	3,9 Meilen
2. Im Kreisverkehr vierte Ausfahrt (A65) nehmen	0,8 Meilen
3. Im Kreisverkehr zweite Ausfahrt (A629) nehmen 3 Kreisverkehre passieren	9,2 Meilen
4. Im Kreisverkehr Erste Ausfahrt (A650/Hard Ings Rd) nehmen	0,4 Meilen
5. Im Kreisverkehr vierte Ausfahrt (A6035/Bradford Rd) nehmen Weiter auf A6035	0,8 Meilen
6. Bei A6035/Worth Way links abbiegen	0,4 Meilen
7. Bei A629/South St links abbiegen Weiter auf A629	2,1 Meilen
8. Bei A6033/Haworth Rd rechts abbiegen Weiter auf A6033	2,7 Meilen
9. Bei A6033/Hebden Bridge Rd rechts abbiegen	4,1 Meilen

Weiter auf A6033



A6033/Keighley Rd

17,2 Meilen (ca. 35 Minuten)

- | | |
|--|------------|
| 1. Südost auf A6033/Keighley Rd Richtung Old Ln
Weiter auf A6033 | 2,0 Meilen |
| 2. Links halten bei A646/Burnley Rd | 1,3 Meilen |
| 3. Bei B6138/New Rd rechts abbiegen
Weiter auf B6138 | 0,1 Meilen |
| 4. Links halten bei Scout Rd | 1,0 Meilen |
| 5. Scout Rd verläuft leicht nach links und wird zu Sowerby Ln | 1,0 Meilen |
| 6. Rechts halten, um auf Sowerby Ln zu bleiben | 0,2 Meilen |
| 7. Dem Streckenverlauf folgen bis Pinfold Ln | 0,5 Meilen |
| 8. Bei Stocks Ln rechts abbiegen | 259 ft |
| 9. 1. links auf St Peter's Ave nehmen | 105 ft |
| 10. 1. rechts auf Dean Ln nehmen | 0,4 Meilen |
| 11. 2. links auf Butterworth Ln nehmen | 0,3 Meilen |
| 12. Bei A58/Rochdale Rd rechts abbiegen
Weiter auf A58 | 1,6 Meilen |
| 13. Links halten bei A672/Oldham Rd
Weiter auf A672 | 8,2 Meilen |
| 14. Bei A640/Huddersfield Rd links abbiegen | 59 ft |
| 15. Rechts halten bei A6052/Delph Rd | 0,4 Meilen |



A6052/Delph Rd

15,3 Meilen (ca. 28 Minuten)

- | | |
|---|------------|
| 1. Süd auf A6052/Delph Rd Richtung Slackcote Ln
Weiter auf A6052 | 1,7 Meilen |
| 2. Bei A6052/High St rechts abbiegen
Weiter auf A6052 | 0,4 Meilen |
| 3. Bei A62/Huddersfield Rd rechts abbiegen | 102 ft |
| 4. Bei A6052/Delph New Rd links abbiegen | 0,8 Meilen |
| 5. Bei A6052/Wall Hill Rd links abbiegen
Weiter auf A6052 | 0,5 Meilen |
| 6. Im Kreisverkehr zweite Ausfahrt (A670/High St) nehmen
Weiter auf A670 | 0,9 Meilen |
| 7. Links halten bei A6051/Chapel Rd | 0,3 Meilen |
| 8. Bei A669/Chew Valley Rd links abbiegen | 0,7 Meilen |
| 9. Im Kreisverkehr Erste Ausfahrt (A635/Holmfirth Rd) nehmen | 8,1 Meilen |

Weiter auf A635

- | | |
|--|------------|
| 10. Scharf rechts bei Greengate Rd | 0,7 Meilen |
| 11. Dem Streckenverlauf folgen bis Digley Royd Ln | 0,3 Meilen |
| 12. Bei Fieldhead Ln rechts abbiegen | 0,8 Meilen |
| 13. 1. links auf A6024/Woodhead Rd nehmen
Das Ziel befindet sich rechts | 282 ft |



A6024/Woodhead Rd

6,3 Meilen (ca. 10 Minuten)

- | | |
|--|------------|
| 1. Südwest auf A6024/Woodhead Rd Richtung Fieldhead Ln | 0,7 Meilen |
| 2. Nach rechts abbiegen, um auf A6024/Woodhead Rd zu bleiben | 0,2 Meilen |
| 3. Nach rechts abbiegen, um auf A6024/Woodhead Rd zu bleiben | 85 ft |
| 4. 1. rechts nehmen, um auf A6024/Woodhead Rd zu bleiben
Weiter auf A6024 | 3,9 Meilen |
| 5. Dem Streckenverlauf folgen bis A628 | 0,6 Meilen |
| 6. Links halten bei B6105 (Schilder nach Glossop/B6105) | 0,8 Meilen |



B6105

13,8 Meilen (ca. 20 Minuten)

- | | |
|---|------------|
| 1. Richtung Südwest auf B6105 | 4,5 Meilen |
| 2. Bei A57/High St E links abbiegen
Weiter auf A57
Den Kreisverkehr passieren
Das Ziel befindet sich rechts | 9,3 Meilen |



A57/Snake Rd

5,2 Meilen (ca. 7 Minuten)

- | | |
|--|------------|
| 1. Richtung Südost auf A57/Snake Rd
Weiter auf A57 | 4,4 Meilen |
| 2. Bei A6013 rechts abbiegen
Das Ziel befindet sich rechts | 0,8 Meilen |



A6013

1,9 Meilen (ca. 3 Minuten)

- | | |
|---|------------|
| 1. Süd auf A6013 Richtung Bemrose Gate | 1,9 Meilen |
|---|------------|



A6013/Sickleholme

Kartendaten ©2009 Tele Atlas



Beim Umspannwerk

41,4 km (ca. 55 Minuten)

- | | |
|---|---------|
| 1. Süd auf Beim Umspannwerk Richtung Quickborner Str. | 10 m |
| 2. 1. links auf Quickborner Str. nehmen | 0,5 km |
| 3. Bei Ulzburger-Straße rechts abbiegen | 1,2 km |
| 4. Bei Harckesheyde links abbiegen | 2,0 km |
| 5. Bei L284/Schleswig-Holstein-Straße links abbiegen | 0,4 km |
| 6. 1. rechts auf Harksheider Str./K81 nehmen | 65 m |
| 7. Links halten, um auf Harksheider Str./K81 zu bleiben
Weiter auf K81 | 3,4 km |
| 8. Bei Dorfring/K51 rechts abbiegen
Weiter auf K51 | 3,2 km |
| 9. Bei B432/Segeberger Chaussee links abbiegen
Weiter auf B432 | 3,2 km |
| 10. Bei L82/Oldesloer Str. rechts abbiegen (Schilder nach Bargfeld-Stegen)
Weiter auf L82 | 9,5 km |
| 11. Bei B75/Bundesstraße links abbiegen
Weiter auf B75
Den Kreisverkehr passieren | 10,0 km |
| 12. Bei B75/Lübecker Str. links abbiegen
Weiter auf B75 | 7,9 km |



B75/Hamburger Chaussee

79,8 km (ca. 1 Stunde, 33 Minuten)

- | | |
|---|---------|
| 1. Ost auf B75/Hamburger Chaussee Richtung L85
Weiter auf B75 | 13,4 km |
| 2. Scharf rechts bei B75/Lachswehrallee (Schilder nach Travemünde/B75/Lüneburg/B207/Ratzeburg)
Weiter auf B75 | 1,4 km |
| 3. Bei Berliner Pl. die dritte Ausfahrt B75/Sankt-Jürgen-Ring nehmen
Weiter auf B75 | 2,8 km |
| 4. Bei K18/Walderseestraße rechts abbiegen (Schilder nach Eichholz)
Weiter auf K18 | 3,1 km |
| 5. Dem Streckenverlauf folgen bis B104/Wesloer Landstraße
Weiter auf B104 | 1,4 km |
| 6. Bei B104/B105 rechts abbiegen (Schilder nach Rostock/Schwerin) | 6,8 km |
| 7. Bei B105/Straße der Freiheit links abbiegen (Schilder nach Wismar/B105/Grevesmühlen/Rostock)
Weiter auf B105 | 40,2 km |
| 8. Bei Lübsche Str. links abbiegen (Schilder nach Zierow/Wismar-Wendorf) | 4,1 km |

9. Im Kreisverkehr Erste Ausfahrt (Dahlmannstraße) nehmen	0,6 km
10. Dem Streckenverlauf folgen bis Doktor-Leber-Straße	1,4 km
11. Dem Streckenverlauf folgen bis Rostocker Str. (Schilder nach Rostock)	1,4 km
12. Dem Streckenverlauf folgen bis Am Weißen Stein	1,6 km
13. Die Auffahrt nach A241/Schwerin/Rostock/A20/Lübeck nehmen	0,3 km
14. Auf A14	1,0 km
15. Bei Ausfahrt 9-Kreuz Wismar auf A20 in Richtung Schwerin/Lübeck/Wismar-Mitte fahren Das Ziel befindet sich links	0,5 km



Unbekannte Straße

186 km (ca. 3 Stunden, 11 Minuten)

1. Südwest Richtung A20	0,2 km
2. Auf A20	6,8 km
3. Bei Ausfahrt 8-Wismar-Mitte auf B208 in Richtung Schwerin/B106 fahren	0,4 km
4. Bei B208 links abbiegen (Schilder nach B208/Wismar)	0,8 km
5. Links halten, um auf B208 zu bleiben (Schilder nach Wismar)	0,1 km
6. Im Kreisverkehr zweite Ausfahrt B106 Richtung Rostock/Wismar-Zentrum nehmen	0,1 km
7. Dem Streckenverlauf folgen bis L12	2,2 km
8. Bei Doktor-Leber-Straße rechts abbiegen (Schilder nach Rostock/Insel Poel)	20 m
9. Nach rechts abbiegen, um auf Doktor-Leber-Straße zu bleiben	1,4 km
10. Dem Streckenverlauf folgen bis Rostocker Str. (Schilder nach Rostock)	1,4 km
11. Dem Streckenverlauf folgen bis Am Weißen Stein	2,0 km
12. Dem Streckenverlauf folgen bis B105	48,3 km
13. Dem Streckenverlauf folgen bis Hamburger Str./L22 Weiter auf L22	8,7 km
14. Dem Streckenverlauf folgen bis Rövershäger Chaussee	0,8 km
15. Dem Streckenverlauf folgen bis B105	62,7 km
16. Ausfahrt auf der linken Seite Richtung Rostocker Chaussee nehmen	0,3 km
17. Bei Rostocker Chaussee rechts abbiegen	3,9 km
18. Dem Streckenverlauf folgen bis B105/Tribseer Damm	1,2 km
19. Bei B105/Frankenwall rechts abbiegen Weiter auf B105	1,2 km
20. Dem Streckenverlauf folgen bis Werftstraße	0,4 km
21. Bei Schwarze Kuppe rechts abbiegen	0,2 km
22. Links auf die Auffahrt abbiegen	0,2 km
23. Geradeaus	0,3 km

24. Geradeaus auf Platz des 17. Juni	0,2 km
25. Dem Streckenverlauf folgen bis Rügendamm	2,7 km
26. Rechts halten bei L29	36 m
27. Nach rechts abbiegen, um auf L29 zu bleiben	15,6 km
28. Bei L29/L30/Schleuse rechts abbiegen Weiter auf L29	0,7 km
29. Bei L29/Lindenstraße links abbiegen	0,3 km
30. 3. rechts auf L29/Putbuser Str. nehmen Weiter auf L29	9,5 km
31. Bei Binzer Str./L29 rechts abbiegen Weiter auf L29	8,2 km
32. Bei B196 links abbiegen	1,0 km
33. Rechts halten bei L29	14 m
34. Bei L29/Serams rechts abbiegen Weiter auf L29	3,2 km
35. Bei Klunderberg rechts abbiegen	0,8 km
36. Dem Streckenverlauf folgen bis Heinrich-Heine-Straße	0,4 km
37. Bei Hauptstraße rechts abbiegen Das Ziel befindet sich rechts	30 m



Hauptstraße

Kartendaten ©2009 Tele Atlas



Beim Umspannwerk

41,4 km (ca. 55 Minuten)

1. Süd auf Beim Umspannwerk Richtung Quickborner Str.	10 m
2. 1. links auf Quickborner Str. nehmen	0,5 km
3. Bei Ulzburger-Straße rechts abbiegen	1,2 km
4. Bei Harckesheyde links abbiegen	2,0 km
5. Bei L284/Schleswig-Holstein-Straße links abbiegen	0,4 km
6. 1. rechts auf Harksheider Str./K81 nehmen	65 m
7. Links halten, um auf Harksheider Str./K81 zu bleiben Weiter auf K81	3,4 km
8. Bei Dorfring/K51 rechts abbiegen Weiter auf K51	3,2 km
9. Bei B432/Segeberger Chaussee links abbiegen Weiter auf B432	3,2 km
10. Bei L82/Oldesloer Str. rechts abbiegen (Schilder nach Bargfeld-Stegen) Weiter auf L82	9,5 km

- | | |
|--|---------|
| 11. Bei B75/Bundesstraße links abbiegen
Weiter auf B75
Den Kreisverkehr passieren | 10,0 km |
| 12. Bei B75/Lübecker Str. links abbiegen
Weiter auf B75 | 7,9 km |



B75/Hamburger Chaussee

79,8 km (ca. 1 Stunde, 33 Minuten)

- | | |
|--|---------|
| 1. Ost auf B75/Hamburger Chaussee Richtung L85
Weiter auf B75 | 13,4 km |
| 2. Scharf rechts bei B75/Lachswehrallee (Schilder nach Travemünde/B75/Lüneburg/B207/Ratzeburg)
Weiter auf B75 | 1,4 km |
| 3. Bei Berliner Pl. die dritte Ausfahrt B75/Sankt-Jürgen-Ring nehmen
Weiter auf B75 | 2,8 km |
| 4. Bei K18/Walderseestraße rechts abbiegen (Schilder nach Eichholz)
Weiter auf K18 | 3,1 km |
| 5. Dem Streckenverlauf folgen bis B104/Wesloer Landstraße
Weiter auf B104 | 1,4 km |
| 6. Bei B104/B105 rechts abbiegen (Schilder nach Rostock/Schwerin) | 6,8 km |
| 7. Bei B105/Straße der Freiheit links abbiegen (Schilder nach Wismar/B105/Grevesmühlen/Rostock)
Weiter auf B105 | 40,2 km |
| 8. Bei Lübsche Str. links abbiegen (Schilder nach Zierow/Wismar-Wendorf) | 4,1 km |
| 9. Im Kreisverkehr Erste Ausfahrt (Dahlmannstraße) nehmen | 0,6 km |
| 10. Dem Streckenverlauf folgen bis Doktor-Leber-Straße | 1,4 km |
| 11. Dem Streckenverlauf folgen bis Rostocker Str. (Schilder nach Rostock) | 1,4 km |
| 12. Dem Streckenverlauf folgen bis Am Weißen Stein | 1,6 km |
| 13. Die Auffahrt nach A241/Schwerin/Rostock/A20/Lübeck nehmen | 0,3 km |
| 14. Auf A14 | 1,0 km |
| 15. Bei Ausfahrt 9-Kreuz Wismar auf A20 in Richtung Schwerin/Lübeck/Wismar-Mitte fahren
Das Ziel befindet sich links | 0,5 km |



Unbekannte Straße

186 km (ca. 3 Stunden, 11 Minuten)

- | | |
|---|--------|
| 1. Südwest Richtung A20 | 0,2 km |
| 2. Auf A20 | 6,8 km |
| 3. Bei Ausfahrt 8-Wismar-Mitte auf B208 in Richtung Schwerin/B106 fahren | 0,4 km |
| 4. Bei B208 links abbiegen (Schilder nach B208/Wismar) | 0,8 km |
| 5. Links halten, um auf B208 zu bleiben (Schilder nach Wismar) | 0,1 km |

6. Im Kreisverkehr zweite Ausfahrt B106 Richtung Rostock/Wismar-Zentrum nehmen	0,1 km
7. Dem Streckenverlauf folgen bis L12	2,2 km
8. Bei Doktor-Leber-Straße rechts abbiegen (Schilder nach Rostock/Insel Poel)	20 m
9. Nach rechts abbiegen, um auf Doktor-Leber-Straße zu bleiben	1,4 km
10. Dem Streckenverlauf folgen bis Rostocker Str. (Schilder nach Rostock)	1,4 km
11. Dem Streckenverlauf folgen bis Am Weißen Stein	2,0 km
12. Dem Streckenverlauf folgen bis B105	48,3 km
13. Dem Streckenverlauf folgen bis Hamburger Str./L22 Weiter auf L22	8,7 km
14. Dem Streckenverlauf folgen bis Rövershäger Chaussee	0,8 km
15. Dem Streckenverlauf folgen bis B105	62,7 km
16. Ausfahrt auf der linken Seite Richtung Rostocker Chaussee nehmen	0,3 km
17. Bei Rostocker Chaussee rechts abbiegen	3,9 km
18. Dem Streckenverlauf folgen bis B105/Tribseer Damm	1,2 km
19. Bei B105/Frankenwall rechts abbiegen Weiter auf B105	1,2 km
20. Dem Streckenverlauf folgen bis Werftstraße	0,4 km
21. Bei Schwarze Kuppe rechts abbiegen	0,2 km
22. Links auf die Auffahrt abbiegen	0,2 km
23. Geradeaus	0,3 km
24. Geradeaus auf Platz des 17. Juni	0,2 km
25. Dem Streckenverlauf folgen bis Rügendamm	2,7 km
26. Rechts halten bei L29	36 m
27. Nach rechts abbiegen, um auf L29 zu bleiben	15,6 km
28. Bei L29/L30/Schleuse rechts abbiegen Weiter auf L29	0,7 km
29. Bei L29/Lindenstraße links abbiegen	0,3 km
30. 3. rechts auf L29/Putbuser Str. nehmen Weiter auf L29	9,5 km
31. Bei Binzer Str./L29 rechts abbiegen Weiter auf L29	8,2 km
32. Bei B196 links abbiegen	1,0 km
33. Rechts halten bei L29	14 m
34. Bei L29/Serams rechts abbiegen Weiter auf L29	3,2 km
35. Bei Klunderberg rechts abbiegen	0,8 km
36. Dem Streckenverlauf folgen bis Heinrich-Heine-Straße	0,4 km
37. Bei Hauptstraße rechts abbiegen Das Ziel befindet sich rechts	30 m



Hauptstraße

Kartendaten ©2009 Tele Atlas